













*Условные обозначения*

	<i>граница проектирования</i>
	<i>устанавливаемые красные линии</i>
	<i>улицы, проезды</i>
	<i>тропушки</i>
	<i>нежилые здания</i>
	<i>территория промышленных объектов</i>
	<i>территория торговых комплексов</i>
	<i>территория объектов общественно-делового назначения</i>
	<i>территория объектов коммунальных и складских объектов</i>
	<i>территория общего пользования</i>
	<i>благоустройство</i>
	<i>границы зон планируемого размещения объектов капитального строительства</i>

								22-2020-ПТ					
								Проект планировки и проекта застройки территории в районе промышленной площадки №17ИЗ/ИЖ «Юмарты» по улице Рабды,					
ин.	Котл.	дом.	к.ад.	подъезд.	двух.	дома		Стация		Лист		Листо	
гп/т								ПП		1		1	
Нач. отд			Людс СБ					Основная часть					
Гл. спец.													
Инж.-арх.													
Выполсил:			Починков ЕМ					Чертежи планировки № 1:0000				ООО "Тоусентр"	